




ایمان مرکز ہے



# سرزمین آفتاب، فوآراز تارناخ



اداره کل میراث فرهنگی، صنایع دستی و گردشگری استان مرکزی

GENERAL OFFICE OF CULTURAL HERITAGE, HANDICRAFTS & TOURISM OF MARKAZI PROVINCE



# خجین



## ویژگی های جغرافیایی، تاریخی و اقتصادی

شهرستان خمین در جنوبی ترین نقطه استان مرکزی قرار گرفته است. این شهرستان از شمال به اراک، از شرق به محلات، از جنوب به گلپایگان (استان اصفهان) و از غرب به ازنا و الیگودرز (استان لرستان) محدود می شود. وسعت خمین ۲۳۹۴ کیلومتر مربع است.

محدوده شهرستان خمین امروزی در گذشته جزئی از ناحیه پهناور ولایت جبال (عراق عجم) بوده که در طول تاریخ نام های گونا گونی به خود گرفته است. منطقه جبال در متون اسلامی به نام های کوهستان، جبال، جبل، قهستان، قوهستان و بلاخره عراق عجم نامیده شده است. بعدها قسمت وسیعی از عراق عجم را تیمره نام نهادند. سپس تیمره به تیمره علیا و تیمره سفلی تقسیم شد که تیمره علیا محدوده کنونی شهرستان خمین است. از منابع چنین برمی آید که شهرت تیمره و خمین پیش از اسلام و قرون اولیه اسلامی از دوره های بعد بیشتر بوده است. آخرین منابعی که در آن از تیمره نام برده شده مربوط به قرن پنجم و هفتم هجری است، پس از آن تا چهارصد سال منابعی که روشن گروضعیت ناحیه باشد در دست نیست. لیکن در کتاب نزه القلوب مربوط به قرن هشتم هجری از ویژگی های ناحیه فوق سخن به میان آمده که نشان می دهد به احتمال زیاد نام تیمره به کمره تبدیل یافته و گلپایگانی ها آن را کمره می خوانده اند. نام خمین در منابع به صورت خمهین، خهین، خمهین آمده است. برای اولین بار در کتاب تاریخ پادشاهان و پیامبران اثر حمزه اصفهانی به نام خمین اشاره شده است.

ناهمواری های شمال غربی خمین ادامه رشته کوه های زاگرس است. مهم ترین کوه های آن بوجه و هفت سواران است. شهرستان خمین از خصوصیات اقلیمی مختلف تأثیر پذیرفته و دارای آب و هوای متغیری است به طوری که آب و هوای معتدل کوهستانی در شمال غربی و آب و هوای نیمه بیابانی در مرکز و جنوب بر آن حاکم است. به همین خاطر خمین دارای زمستان سرد و تابستان های معتدل تا گرم در نقاط مختلف است.

شهرستان خمین دارای دو شهر به نام های خمین و قورچی باشی، دو بخش و هفت دهستان می باشد. جمعیت آن ۱۰۷۳۶۸ نفر است. زبان و لهجه رایج در منطقه فارسی و در قسمت های جنوبی لری و در تعدادی از روستاها به زبان ترکی تکلم می کنند یکی از سوغات مشهور خمین عسل می باشد زعفران، گردو و بادام، انگور و کشمش، شیر و انگور، لوبیا و دیگر محصولات کشاورزی و دامی نیز از سوغات خمین می باشند.



### رودخانه خمین

رودخانه خمین از کوه های آشناخور سرچشمه گرفته است و شاخه اصلی و پرآب رودخانه را رودخانه خرقاب تشکیل می دهد. این رودخانه پس از عبور از تنگه باریکی در نزدیکی جلماجرد با رودخانه خمین تلاقی می شود. پس از اتصال رودخانه های خرقاب و خمین، این رودخانه بانام لعل بار طی مسیر نموده و به رودخانه قمرود می ریزد.

### کوه بوجه

این کوه در جنوب شهر خمین به شکل مخروطی خود نمایی می کند. کوه بوجه برای مردم خمین فقط يك کوه نیست بلکه مکانی است برای نمایش فرهنگ و آداب و رسوم فرهنگی با ریشسه در تاریخ و فرهنگ این سرزمین، بوجه به معنای (برنده سیاهی ها) یعنی تیغ آفتاب معنا شده است. در واقع کوه بوجه محل برآمدن و پایان رفتن آفتاب در هنگام صبح وغروب است داستان های زیادی پیرامون بوجه در بین مردم رایج است و تعدادی از مراسم بومی و آیینی در دامنه آن اجرا می شود و به عنوان منطقه نمونه گردشگری به تصویب رسیده است و شهرداری خمین نیز بخشی از آن را به صورت پارک و پارک بانوان در آورده که در پرکردن اوقات فراغت شهروندان و گردشگران موثر است

### منطقه حفاظت شده الوند

منطقه حفاظت شده الوند در ۲۰ کیلومتری خمین و ۳۰ کیلومتری جنوب شرقی شهرستان شازند قرار گرفته است. الوند منطقه ای کاملاً کوهسـتانی با کمربندهای ارتفاعی متفاوت که دارای کوه ها و تپه ماهورهای بلند و دره های متعددی است. این منطقه در هیچ نقطه دیگری از محدوده های جنوبی تکرار نشده است. از نظر آب و هوایی از اقلیم نیمه خشک سرد برخوردار است و بیش از ۶۰ گونه پرنده و ۱۱ گونه پستاندار وجود دارد.

### سراب رضا آباد

در دامنه ارتفاعات ویل آب و در منطقه بیلاقی رضاآباد شهرستان خمین چشمه و سراب رضاآباد قرار دارد. این چشمه از بریدگی و شکاف صخره به بیرون جاری است. آب این چشمه مورد استفاده مزارع کشاورزی پایین دست قلعه آشناخور قرار دارد. سراسر صخره و ارتفاعات بالای چشمه پوشیده از بوته های گون و گل های وحشی می باشد شقایق وحشی، گل های لاله و از گون و بوته های سوسن و سنبل در فصل بهار چشم انداز بسیار زیبایی به ارتفاعات اطراف چشمه می دهد.

### روستای شهابیه

در ۱۰ کیلومتری شهرستان خمین و در کنار محور ارتباطی خمین به اراک و تهران قرار دارد. آب و هوای آن در پاییز و بهار ملایم و در زمستان سرد است. پیشینه این روستا به دوره پیش از صفویه برمی گردد. نام آن ابتدا «اره» بعد «امیریه» سپس «شهابیه» و امروزه به نام «گلدشت شهابیه» معروف است از محصولات کشاورزی شهابیه می توان به پیاز، گردو، بادام و انواع گونه های دیگر اشاره کرد. در فصول بهار و تابستان مناظر و چشم اندازهای بدیع و کم نظیری دارد. مردم این روستا به زبان فارسی با لهجه محلی سخن می گویند. مسلمان و پیرو مذهب شیعه جعفری هستند.

### روستای ورچه

در ۳۰ کیلومتری شمال غربی خمین و در دامنه کوه های شیرخانی و اوغلان پیر قرار گرفته است آب و هوای آن در بهار و تابستان معتدل و در زمستان سرد و خشک است. این روستا به دلیل برخورداری از آب و هوای معتدل دارای مناظر و جلوه های طبیعی زیبا، مزارع حاصلخیز و مراتع سرسبز است. دامنه های کوهستانی روستا در زمستان با پوشش برف، زیبا و بسیار جذاب است. مناظر زمستانی و پر برف کوه شیرخانی در جنوب غربی و جلوه های بهاری آن با گیاهان و گل های خودرو پوشیده می شود بسیار جالب توجه است.

### روستای نیشهر

روستای نیشهر از توابع دهستان رستاق بخش مرکزی شهرستان خمین که در ۱۵ کیلومتری شهر خمین و در کنار رودخانه نیشهر و در میان چند کوه واقع گردیده و به همین دلیل از آب و هوای مطبوع و طبیعی سرشار از زیبایی و از پوشش گیاهی چشم نوازی برخوردار است که باعث حضور میهمانان و گردشگران دوستدار طبیعت در این روستا گردیده است. روستاهای پشتکوه، گوشه محمد مالک اشتر نخعی، سکانه و باباقله با این روستا همجوار می باشند.

از جمله عوامل موثر در جذابیت روستای نیشهر برای گردشگران می توان به عبور جاده از میان ده و در امتداد رودخانه با درختانی بلند قامت اشاره کرد نزدیکی و دسترسی آسان به شهر موقعیت این روستا را در بین روستاهای اطراف متمایز کرده است. نام دیگر این روستا نیشهر است.

## جاذبه های تاریخی، فرهنگی و مذهبی

### بیت تاریخی حضرت امام خمینی (ره)

امام خمینی (ره) رهبر کبیر و بنیان گذار جمهوری اسلامی ایران در سال ۱۲۸۱ در شهر خمین به دنیا آمد منزل پدری امام در خمین می باشد. این بنادر محله سه پل شهر خمین و در شمال رودخانه در حدود ۷۰ سال پیش ساخته شده است. مساحت آن حدود ۴۳۰۰ مترمربع می باشد و قدمت آن به دوران قاجار تعلق دارد این خانه دارای جلوخان، فضای ورودی اصلی و پیش تاق، هشتی، دالان، حیاط، اتاق ها، شبستان، برج می باشد.



بیت تاریخی حضرت امام خمینی (ره)

### تیمچه بازار

این تیمچه در زمان قاجار و در بازار خمین می باشد که با سقف گنبدی در مکانی گود و به صورت هشت ضلعی قرار دارد و گنبد سقف از خارج به وسیله کاهگل پوشیده شده است و داخل آن فضاهایی به عنوان نورگیر تعبیه شده است.



## مسجد جامع خمین

مسجد جامع خمین در همسایگی بازار خمین قرار دارد و شبستان آن از قدیمی ترین بخش این مسجد محسوب شده و با عنایت به طرح کلی شبستان و ساختار سازه ای و ستون های آن به نظر می رسد که شبستان نام برده در دوره قاجار ساخته شده باشد و به شکل مستطیل است که جهت ساختاری آن شرقی غربی می باشد.

## خانه باغ امیر مفخم بختیاری

امیر مفخم بختیاری از سران ایل بختیاری بوده و وی به علت گستره جغرافیایی ثروت و مایملکش، در روستای شهابیه خمین علاوه بر مالکیت بر روستاهای متعدد و زمین های وسیع کشاورزی، دارای خانه ای باشکوه بوده است که این بنا در روستای شهابیه و متعلق به دوره ی قاجار می باشد.

## خانه باغ حاج جلال لشکر

غلام حسین خان محتشم (حاج جلال لشکر) برادر سالار محتشم از فرمانده های سواره نظام فوج کمره بودند که موفق شدند نیروهای اشغالگروسی راتا مرز بروجرد و ملایر عقب برانند. خانه ایشان در دوره ی قاجار ساخته شده و جنب قلعه سالار محتشم می باشد.

## پل قدیمی جلماجرد

پل جلماجرد یا پل حاجی خان در دوره ی قاجار روی رودخانه خمین احداث گردیده است. این پل توسط حاج قربانعلی خان در ۳۲ کیلومتری جنوب شرقی خمین، روستای جلماجرد می باشد.

## گورستان ارامنه قورچی باشی


گورستان تاریخی ارامنه قورچی باشی با محوریت شمال شرقی جنوب غربی در حاشیه غربی شهر قورچی باشی در کنار محور آسفالت خمین به شازند در بالای تپه ای خاکی قرار گرفته است. قدمت آن به دوره ی قاجار و پهلوی اول می رسد.

## سنگ نگاره های تیمره

باستان شناسان قدمت این سنگ نگاره ها را بین ۱۰ تا ۱۵ هزار سال و قدمت سنگ نوشته ها و کتیبه ها را بین ۷۰۰ تا ۳۰۰۰ سال تخمین زده اند. در این کتیبه ها از حروف پهلوی، عربی و فارسی استفاده شده است. این سنگ نگاره ها در دره غرقاب ۴۰ کیلومتری جنوب شرق شهر خمین، حد فاصل روستاهای غرقاب و گلپایگان می باشد.







◀ سنگ نگاره های تیمره

### سنگ نگاره های روستای آشناخور

سنگ نگاره های دره کنده در داخل دره ای به نام دره کنده، در فاصله ۲ کیلومتری شرق روستای آشناخور قرار گرفته است. این نقوش بر روی صخره های سیاه رنگی که بخش شرقی دره را پوشانده کنده شده است.

### سنگ نگاره های جوباده

سنگ نگاره های جوباده در فاصله ۳/۵ کیلومتری شمال شرقی روستای جوباده واقع شده است و دارای دونقوش انسانی



و حیوانی می باشد که آن ها را متعلق به دوران تاریخی تادوران اسلامی می توان دانست .

### قلعه قنات

در اکیلومتری شمال شرقی روستای جلماجرد و در فاصله ۳۰۰ متری شرق جاده آسفالته خمین قرار دارد. این بنا که به قلعه مهستان نیز معروف می باشد. به صورت بنایی منفرد در دشتی بدون مزرعه که از دامنه کوه غلاغه شروع تا کنار رودخانه قمرود ادامه می یابد. این بنا متعلق به دوره ی قاجار است .

### کبوترخانه رازان

این کبوترخانه بنایی منفرد در دشت خمین و حاشیه شمالی روستای رازان واقع شده است. این اثر با پلان مستطیل شکل و مصالح خشت و گل ساخته شده است و بنای کبوترخانه از (زغلیگر، لومبندیها) (لانه کبوتر)، پلکان) تشکیل شده است. این بنا متعلق به دوره ی پهلوی اول است .

### کلیسا و درمانگاه تاریخی لیلیان

مجموعه تاریخی لیلیان در داخل روستای لیلیان واقع شده است و یادمان باستانی به جامانده از دوران زندگی آرامنه در شهرستان خمین می باشد که مشتمل بر کلیسا و درمانگاه و فضاهایی مسکونی می باشد که در مجاورت دیگر منازل روستایی ساخته شده است. کلیسا فضایی مستطیل شکل می باشد. که با سقف تیرپوش مسقف گردیده است و درمانگاه در کنار کلیسا روبه حیاط قسمتی دیگر از مجموعه مشتمل بر یک ایوان تیرپوش و یک فضای پنج دری در پشت ایوان می باشد که این مجموعه مربوط به دوره ی قاجار است .

### دستکن های زیرزمینی روستای تهیق

در بررسی های اولیه دستکن های زیرزمینی روستای تهیق خمین با کاربری مسکونی در دوره سلجوقی و ایلخانی با معماری ماهرانه ای بنا شده و شامل فضای عمومی سالن ، راهروها و ۲۰ اتاق برای زیست انسانی داشته است این میراث کهن در روستای تهیق در محوطه ای با ساختار و بافت خاک بسیار محکم تعبیه شده و از اصول معماری و ظرافت های خاصی در ایجاد فضاهای دسترسی و سکونتی آن استفاده شده است. طول مسیری اصلی شناسایی شده این دستکن زیرزمینی ۲۰۰ متر و ۲۰ اتاق آن در ابعاد مختلف از دو در دو تا چهار در هشت متر مربع ایجاد شده است و ارتفاع آن یک متر و ۸۰ سانتیمتر است. سفالینه های کشف شده از این دستکن متعلق به سده های پنجم تا هفتم هجری قمری است و



ابعاد زیست‌انسانی و ویژگی‌های رفتاری ساکنان این دستکن حامل اطلاعات خوبی است که در این مطالعات پایه و ساماندهی، کار بازگشایی هواکش‌های اصلی دستکن تهیق به منظور اصلاح جریان هوا در آن و بهسازی مسیر معبر دنبال می‌شود و در مراحل بعد کاوش‌های باستان‌شناسی و اقدامات تخصصی برای این طرح مطالعاتی انجام می‌شود. این دستکن تاریخی زیرزمینی در ۷ کیلومتری شمال غرب خمین در جوار امامزاده زینب خاتون (ع) واقع شده است.

### **امامزاده بی بی زینب خاتون (س)**

امامزاده بی بی زینب خاتون (س) در فاصله ۵ کیلومتری شمال غرب شهر خمین در روستای تهیق قرار دارد ایشان دختر امام موسی کاظم (ع) می‌باشد. دستکن‌های زیرزمینی روستای تهیق در جوار این امامزاده قرار دارد.

### **امام زاده اسماعیل (ع)**

این بقعه در فاصله ۱۹ کیلومتری جاده خمین به محلات در روستای یوجان قرار گرفته است که ایشان از نوادگان امام موسی کاظم (ع) می‌باشند بر روی درب ورودی اصلی تاریخ ۱۰۲۲ ه. ق. حک شده که دارای تزیینات گل و بوته اسلیمی است قدمت آن متعلق به دوره صفوی است.

### **امام زاده سلیمان و ابوالفتح (ع)**

امامزاده سلیمان و ابوالفتح مزار ایشان در فاصله ۳۰ کیلومتری خمین در روستای دهنو با گنبد زنگوله‌ای بزرگ جلوه گراست. این دو بزرگوار از نوادگان امام سجاد (ع) می‌باشند. در زیر گنبد ۲ قبر با یک سنگ نوشته و قدیمی وجود دارد که در ضریح مشبک چوبین محافظت می‌گردد سنگ قبر به لحاظ قدمت و سبک ویژه خط از بار فرهنگی و ارزش تاریخی برخوردار می‌باشد.

### **امامزاده محمد مالک (ع)**

امامزاده محمد مالک (ع) در روستای گوشه که در فاصله ۶ کیلومتری جنوب غربی خمین قرار دارد. مقبره محمد بن مالک اشتراک‌گنبدی جدید و ضریحی چوبی به چشم می‌خورد که در زیر بنا، چشمه‌پرآبی وجود داشته که هم‌اکنون در حال خشکیدن است. در فصولی که چشمه دارای آب می‌باشد ماهی‌های سیاه و بزرگی در داخل جوی آب در حال رفت و آمدند.



## امامزاده ابوطالب (ع)

این امامزاده در مرکز خمین که نزد مردم به شاهزاده ابوطالب معروف است. در مساحتی حدود ۶۰۰۰ متر مربع واقع گردیده است و قسمت داخلی گنبد به شکل زیبایی آینه کاری شده است. بنای اولیه امامزاده مربوط به دوره صفوی بوده است.

## امامزاده حسن (ع)

امامزاده حسن (ع) از نوادگان امام موسی بن جعفر (ع) می باشد که در ۲۶ کیلومتری جنوب خمین در روستای طیب آباد می باشد قدمت این بنا به قرن ۸ و ۹ ه. ق می رسد. فضای اصلی امامزاده دارای پلان هشت ضلعی و دارای گنبدی ترک چین می باشد.

## مشاهیر و مفاخر

### حضرت آیت الله العظمی امام خمینی (ره) :

خمین زادگاه رهبر و معمار کبیر انقلاب اسلامی حضرت امام خمینی (ره) می باشد. ایشان در سال ۱۲۸۱ هجری شمسی در خمین متولد شد. پدرشان سید مصطفی و مادرشان هاجر خانم بوده اند. تحصیلات مقدماتی را تا سن ۱۹ سالگی در خمین سپری کرد. سپس برای ادامه تحصیلات به اراک رفتند. پس از اراک به قم مهاجرت نمودند که منشأ تحولات عمیق و چشم گیر در تاریخ ایران و جهان شدند.

از دیگر مشاهیر خمین می توان به حضرت آیت الله پسندیده (برادر حضرت امام خمینی) حاج آقا مصطفی و حاج احمد آقا خمینی (فرزندان امام خمینی) سید خلیل کمره ای (روحانی مبارز)، محمد علی مردانی (شاعر) اشاره نمود.

## صنایع دستی

صنایع دستی خمین عبارتند از: گل برجسته، منب چوب، معرق چوب، احجام چوبی، معرق منب، قلم زنی، مینا کاری، تذهیب، سفالگری، صحافی سنتی، قلاب بافی، رودوزی سنتی

### بازارچه صنایع دستی :

قورچی باشی - نشانی: میدان امام خمینی (ره)، جنب کمپ گردشگری

خمین - نشانی: خ امام خمینی (ره)، خ ساحلی شمالی، بعد از بیت امام، پارک ولیعصر، جنب پل تاریخی حاج مرتضی



## قلعه سالار محتشم (موزه مردم شناسی)

قلعه سالار محتشم تاریخ ساخت آن به اواخر دوره ی قاجاری می رسد. تلفیقی از معماری کلاسیک اروپا و معماری سنتی ایران است. از دو طبقه ساخته شده و از ساختمان های ایوان دار است این بنای تاریخی داخل شهر خمین قرار دارد. در حال حاضر به عنوان موزه ی شهر خمین در برگیرنده ی آثار فرهنگی در زمینه ی باستان شناسی و مردم شناسی است. لوازم و ابزار معیشتی مردم خمین عمده آثار این موزه را تشکیل می دهد. هم چنین پیکره هایی که نماینگر آیین های محلی می باشد.

## آیین نخل گردانی در خمین

یکی از مراسمی ریشه دار که در ارتباط با اعتقادات مردم بومی در این شهرستان و در شهر خمین هر ساله و در روز عاشورا با همان شیوه ها و کیفیت سابق برگزار می شود "مراسم نخل گردانی" است. این مراسم در ارتباط با سال قمری و شهادت سرور شهیدان حضرت امام حسین (ع) بوده و با نام نخلی که نمادی از تابوت امام حسین (ع) است نام گذاری می شود. نخل هایی است که در مرکز ایران و شهرهایی چون قم، کاشان یزد در روز عاشورا گردانده می شود. به طور کلی شروع مراسم نخل گردانی در خمین در دهه اول محرم و با تزیین نخل از طرف شورای نخل همراه است. این شورا متشکل از ۵ نفر؛ رئیس شورا، مسئول حسابداری، مسئول تدارکات و امور فرهنگی، بازرس و دیگر عضو فعال تشکیل می شود این ۵ نفر از طرف خاندان هایی که حق حمل نخل را دارند انتخاب می گردند. تزیین نخل خمین از اول دهه محرم شروع می شود تا روز عاشورا بدین ترتیب است.

یک روز قبل از محرم غبارروبی و عطر افشانی نخل صورت گرفته و درب نخل باز می شود. روز اول چادرهای مشکی نخل موجود تعویض و چادرهای شست و شو به رنگ مشکی به تن نخل پوشانده می شود. روز سوم طناب کشی نخل انجام می شود. طناب کشی به مانند دیگر نخل های ایران باعث استحکام چارچوبه نخل شده و به صورت دوزنقه، لوزی و متوازی الاضلاع انجام می شود. روز پنجم چادر روی نخل عوض می شود. روز ششم طره سبز نخل بسته می شود. روز هفتم داخل نخل با پارچه های کتیبه دار، و مزین به آیات قرآنی تزیین می شود.

روز نهم و شب تا سوعا طرف راست و چپ نخل با نام های حضرت امام حسین (ع)، حضرت ابوالفضل (ع) و در پیشانی نخل سپر و شمشیرها بسته می شود. به تابوت (طرفین اریب نخ) پارچه سبز براق و به کمر نخل یک کتیبه قرمز بسته می شود. در این روز

تزئین نخل به پایان می رسد. نخل گردانی خمین از ساعت ۸ صبح روز عاشورا و با انجام طناب کشی داخل نخل و بستن چوب های عمودی و پنجه های بالای آن شروع می شود. حاملین ، نخل را از جایگاه یاد شده بیرون آورده و آن را به طرف میدان پانزده خرداد حرکت می دهند . در مسیر حرکت بطرف این میدان برخلاف تمامی مراسم که تنها خانواده هائی خاص می توانند حامل باشند عموم مردم می توانند دخیل باشند . نخل در کنار امامزاده محمد(ع) در میدان پانزده خرداد بر روی یک چهار پایه آهنی به ارتفاع ۶۰/۱ قرار می گیرد تا مردم بتوانند از زیر آن به راحتی عبور کنند .

پس از نماز ظهر عاشورا نخل از جایگاه حرکت و بطرف امامزاده شاهزاده ابوطالب(ع) و جایگاه سرپوشیده حرکت داده شده و تازمان انجام مراسم سال بعد در آنجا آرام می گیرد.

## هتل

ردیف	نام هتل	درجه	نشانی	تلفن
۱	هتل امام رضا(ع)	۳ ستاره	خمین - میدان مدرس	۰۸۶-۲۳۳۳۳۳۳۳۳۰

## دفاتر خدمات مسافرتی

ردیف	نام	نشانی	تلفن
۱	مهرورزان گشت تیمره	خمین، خیابان امام روبروی امامزاده ابوطالب، کد پستی	۰۸۶-۴۲۲۲۴۰۴۰    ۰۸۶-۴۲۲۳۱۷۰۱
۲	آفتاب	خمین، هتل امام رضا (ع)	۰۸۶-۴۶۳۳۹۴۹۹
	آوای آفتاب کمره	خمین، خ تختی، نرسیده به خ فردوسی	۰۸۶-۴۶۲۳۰۶۸۰

## اقامتگاه بومگردی

ردیف	نام	نشانی	تلفن
۱	اقامتگاه بوم گردی تیمره	خمین - روستای به دشت	۰۹۱۲۸۶۵۱۳۸۸




◀ بیت امام خمینی (ره)





موزه قلعه سالار محتشم ◀







پل تاریخی جلماجرد